

Wanderkarten



St. Galler Wanderwege
Telefon: +41 (0)71 994 29 11
Fax: +41 (0)71 994 29 13
info@sg-wanderwege.ch
www.sg-wanderwege.ch

Detailliertere Informationen zu den einzelnen Wanderungen finden Sie unter:
www.sg-wanderwege.ch/wanderungen

Informationen

HEIDILAND

Heidiland Tourismus
Telefon: +41 (0)81 300 40 20
info@heidiland.com
www.heidiland.com

pizol

Schneller da. Länger schön.

Pizolbahnen AG
Telefon: +41 (0)81 300 48 30
info@pizol.com
www.pizol.com

FLUMSER BERG

Flumserberg Tourismus
Telefon: +41 (0)81 720 18 18
autom. Telefonauskunft +41 (0)81 720 15 10
info@flumserberg.ch
www.flumserberg.ch

Toggenburg

Toggenburg Tourismus
Telefon: +41 (0)71 999 99 11
kontakt@toggenburg.ch
www.toggenburg.ch

**WILDHAUS
bergbahnen**

Bergbahnen Wildhaus AG
Telefon: +41 (0)71 998 50 50
info@bergbahnenwildhaus.ch
www.bergbahnenwildhaus.ch

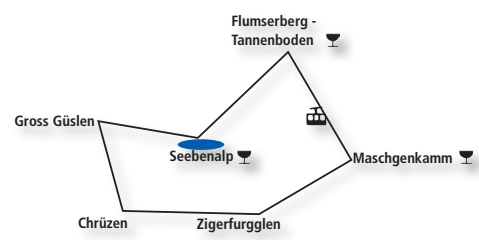


Seebensee

Seebenalp mit drei Seen und vielen Heidelbeeren

Grossee, Heusee und Schwarzsee liegen auf rund 1620 m ü.M. in der Hochebene Seebenalp. Gesunde, reinigende Luft war schon immer ein Markenzeichen der Gegend, suchten doch früher Asthmatiker Heilung im Kurhotel am Grossee. Von der Zigerfurgglen zum Maschgenkamm macht der als Themenweg ausgestaltete Blumen- und Geoweg auf die Schönheiten der Natur aufmerksam. Und über die herrliche Aussicht kann man nicht schreiben, nur schwärmen!

Wanderzeit: 3h 20min
Aufstieg 866m, Abstieg 203m
Saison: Juli – Oktober
Wanderkarte: Flumserberg-Walensee

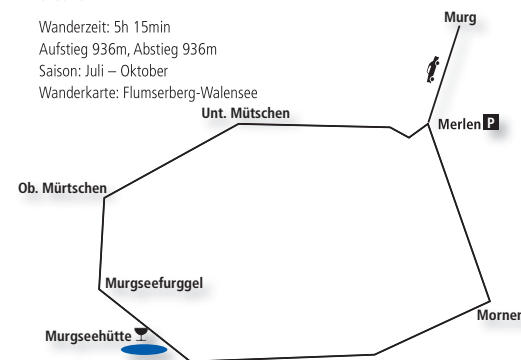


Murgsee

Silber in den Murgseen

Könnte ja sein, sind die Seen doch meistens glasklar und wurden in dieser Gegend früher Kupfer- und Silbererze abgebaut. Wenn nicht, so verdient sich die Wanderung im Gebiet der Murgseen mindestens eine Silbermedaille. Eingebettet in einen wildromantischen Bergkessel liegen die drei Murgseen. Bäche, Seen, Wasserfälle, Moorwiesen, Steingärten und das geschützte Arvenwaldreservat am unteren Murgsee machen diese Wanderung zu einem unvergesslichen Naturerlebnis.

Wanderzeit: 5h 15min
Aufstieg 936m, Abstieg 936m
Saison: Juli – Oktober
Wanderkarte: Flumserberg-Walensee



St. Gallerland Wanderland

Geheimnisse unserer Bergseen



St. Galler Wanderwege
Toggenburgerstrasse 20, 9652 Neu St. Johann
Tel. 071 994 29 11, Mail: info@sg-wanderwege.ch
www.sg-wanderwege.ch

Geheimnisse unserer Bergseen

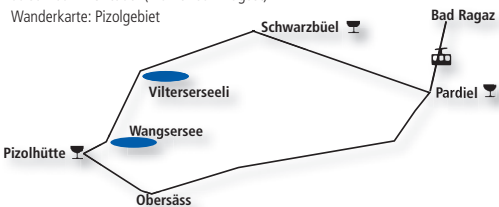


Wanger- und Viltersersee

Keine Geheimnisse aber herrliche Alpenblumenwelt

Natur pur bietet diese nicht anspruchsvolle aber doch etwas anstrengende Bergtour auf 2207 m ü.M. dem Wanderer. Entschädigt wird er durch die abwechslungsreiche Alpenblumenwelt und eine Top-Aussicht. Birgt der Einstieg über den Bettlerweg ins wilde, fast unberührte Zanuztobel noch Geheimnisse? Nein, aber Schwefelanemonen, die kugelige Rapunzel und Mehlprimeln erfreuen das Auge. Auf Schotterfeldern begegnen wir verschiedenen rotblühenden Hauswurzarten. Genießen Sie die Ruhe an den beiden kleinen Bergseelein und ergötzen Sie sich an den Alpenrosen am Wegesrand und besonderen Pflanzen in den Flachmooren.

Wanderzeit: 4h 15min
Aufstieg 750m, Abstieg 750m
Saison: Juli – Oktober (Blumen Juli-August)
Wanderkarte: Pizolgebiet

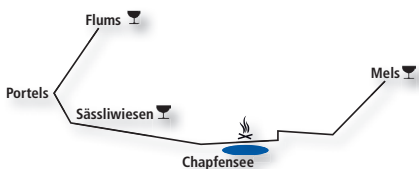


Chapfensee

Zauberhaft nicht geheimnisvoll

Die Landschaft rund um den Chapfensee verzaubert mit einem dichten Mosaik aus Wäldern, Wiesen, geschützten Mooren und kleinen Siedlungen. Es ist ein Naturschutzgebiet von besonderer Schönheit, geprägt von einer Flora über den ganzen Sommer in Trocken- und Feuchtgebieten. Der Chapfensee leistet als Stausee auch seinen Beitrag zur sauberen Stromproduktion und die nachhaltige Entwicklung der Region. Auf der Route zum Chapfensee am Cholschlagler Bach können Sie eine Gletschermühle besichtigen. Die Wanderung bietet nicht nur Natur, auch die Kultur kommt mit der berühmten Kapelle St. Martin und dem Schlosschen Nidberg zum Zuge.

Wanderzeit: 5h 15min
Aufstieg 982m, Abstieg 926m
Saison: Juni-Oktober
Wanderkarte: Flumserberg-Walensee

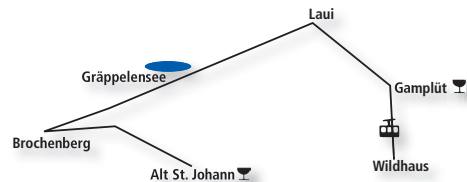


Gräpelensee

Keine Angst vor Blutegeln im Moorsee

Birgt der Gräpelensee nebst Blutegeln noch andere Geheimnisse? Einen Schatz? Nach Klara Egli's Fabel „Der Teufel und der Schatz am Gräpelensee“ ist die Suche mindestens einen Versuch wert. Einen hohen Erlebniswert bietet die Abwechslung dieser Wanderung mit Alpweiden, Moorlandschaft, längeren Waldpartien (Brochenberg und Stein) und Wasser (Säntis-Thur und Gräpelensee). Übrigens suchen Sie vergeblich einen Abfluss. Das Moorwasser versickert. Die ideale Weganlage mit sanften Auf- und Abstiegen ist für jedermann geeignet.

Wanderzeit: 4h 30min
Aufstieg 436m, Abstieg 895m
Saison: Juni-Oktober
Wanderkarte: Obertoggenburg – Alpstein



Voralpsee

Weite Ausblicke und geologische Tiefblicke

Die Wanderung von der Gamsalp zum Voralpsee und zurück nach Wildhaus ist eine ausgeprägte „Alpenwanderung“. Sie bringt herrliche Ausblicke auf die umliegenden Gebirgszüge und in der eindrücklichen Karstlandschaft im Gebiet des Gamserrugg „geologische Tiefblicke“. Der Voralpsee ist von einem tiefgrünen Tannenwald mit viel Rotwild umrahmt und entstand durch einen vorgeschichtlichen Felssturz. Am flachen Seeufer lässt sich wunderbar verweilen und picknicken. Und für alle, die das kühle Wasser nicht scheuen, ladet der Voralpsee zum Bade.

Wanderzeit 4h 30min
Aufstieg 539m, Abstieg 1087m
Saison: Juli – Oktober
Wanderkarte: Obertoggenburg-Alpstein

